

# MapInfo® Professional v10.0

最佳的位置智能解决方案——节省时间，资金和资源。



## 摘要:

MapInfo Professional v10.0 是业界领先的位置智能桌面解决方案，用于创建，编辑，可视化和分析与空间位置相关的客户和业务数据。

## 优点:

- 通过一个崭新的界面，节省时间和资源，减少点击次数，繁琐操作和数据录入
- 通过增强的数据访问能力，提高成本效益
- 支持多种数据类型和格式，包括
- 开源的 PostGIS 和 Microsoft® SQL Server 2008 数据库
- 最大化地利用客户在 Microsoft Office® 上的投资
- 生产更好看的地图，以减轻战略规划工作的难度
- 提供更直接的访问部分重叠计算功能，并提供更高的性能

## 概述

MapInfo Professional v10.0，是 Pitney Bowes Business Insight 领先的桌面制图应用的强大新版本，代表了位置智能解决方案高可用性的新标准。MapInfo Professional v10.0 提供了各种各样充满活力的新功能，包括功能强大的用户界面，增强的数据访问和强健的地图输出功能。

### 功能强大的新用户界面

MapInfo Professional v10.0 灵活的新用户界面，不仅大大提高效率和系统性，而且还提高了生产率。新的用户界面允许用户能够将工具栏停靠到软件界面的四个方位，有助于提高效率，降低屏幕中软件界面的杂乱无序，并节省用户时间。

### 重新设计的图层控制

MapInfo Professional v10.0 包括一个强大的新图层控制控件。这一重新设计的图层控制显示，无论是浮动或停靠状态，在整个制图过程中均保持可见，在任何时候提供快速便捷地访问。

风格样式，标注样式，和文字样式的设置，如今易于访问，包括旁边的每一层，让您快速便捷地更改和预览每一个图层的设置。通过简单的单击所需样式，新的样

式加载可在同一个步骤下设定一个或多个图层。新的图层属性操作过程，再加上瞬间预览功能，使得点击次数减少并提高了效率。

重新设计的层控制不仅允许访问所有已打开地图中的图层，而且还可以无缝的编辑在多个工作空间中的地图图层。通过允许您查看，处理和预览当前所有图层，MapInfo Professional v10.0 创造了大量的时间节省。

### 增强的数据访问

数据访问对所有的分析工作是必不可少的基础。通过提供对最新的行业标准和数据库的支持，MapInfo Professional v10.0 允许您将位置智能的价值扩展到更多的数据类型中。最新支持的数据格式包括：

PostGIS——提供完整的对开源 PostgreSQL 数据库的读写能力。

有了对开源数据库的使用权限，用户可以通过 MapInfo Professional 访问、编辑和保存 PostGIS 文件到数据库。

MapInfo Professional v10.0 满足各类政府部门对 PostGIS 格式的支持。

## MapInfo® Professional v10.0

Microsoft® SQL Server 2008 的空间数据库——通过提供对 Microsoft® SQL Server 2008 的空间数据库的读写功能，优化 IT 投资。

Microsoft® Office 2007——支持 Microsoft® Excel 和 Microsoft® Access 的最新文件格式。

### 动态地图输出

MapInfo Professional V10.0 包括新的动态比例尺组件和地图输出功能，如动态比例尺和导出地图为分层 PDF 格式的功能。在您缩放，平移，并调整地图窗口的同时，动态比例尺可自动调整和更新。

一旦想要的地图的创作完毕，MapInfo Professional v10.0 支持导出地图为分层 PDF 格式。分层 PDF 格式允许用户在 PDF 环境中访问各个图层的数据。这使得用户可以根据需要，调整特定图层的状态如开启或关闭，为最终用户提供了很强的灵活性。

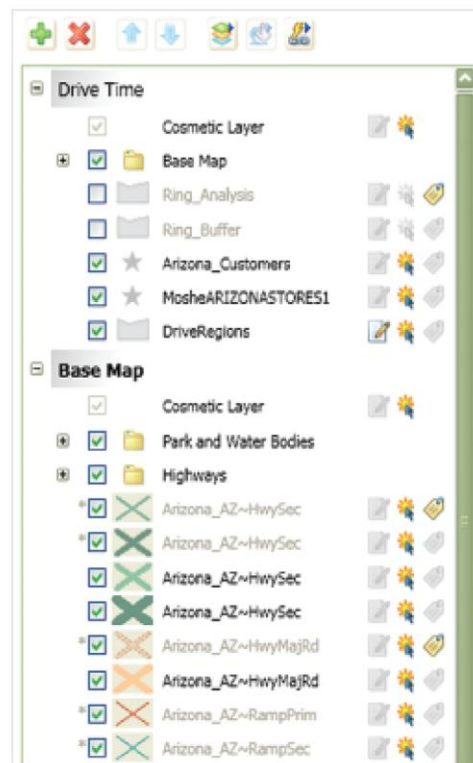
### 您能否忍受没有位置智能？

数据每天都在被使用，纵观每一个公司，做出关键的战略决策对业务和客户都有重大影响。

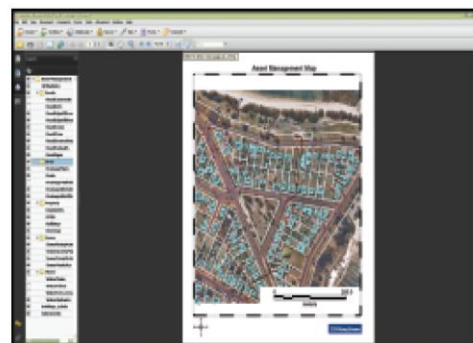
通过 MapInfo Professional V10.0, 您可以通过使用位置智能技术获得一个新的角度和洞察力，进一步挖掘数据的价值。MapInfo Professional v10.0 及其位置智能功能，帮助企业了解他们的业务，分析地理位置趋势，并在更加明晰风险和机会的情况下帮助用户作出关键性的决策。为了更深入的理解您的数据。您真的能够忍受没有 MapInfo Professional v10.0？

获取更多信息请访问 VISIT

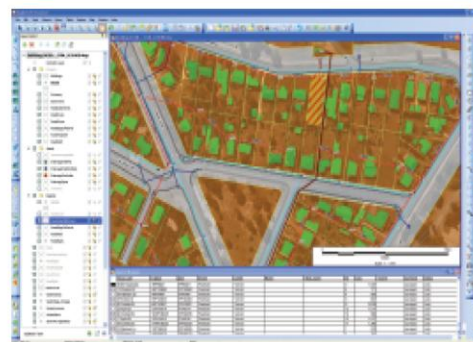
[WWW.MAPINFO.COM/TEN](http://WWW.MAPINFO.COM/TEN)



经过重新设计的 MapInfo 专业版本 v10.0 的可停靠的图层控制，可以快速访问图层属性。



将您的地图导出保存为分层 PDF 格式——由用户决定打开或关闭某一个具体的图层。



MapInfo Professional v10.0 的可停靠工具栏为用户提供一个管理工具栏的方法，最大限度地利用屏幕空间。

### UNITED STATES

One Global View  
Troy, NY 12180-8399  
main: 518.285.6000  
1.800.327.8627  
fax: 518.285.6070  
www.pbbusinessinsight.com  
pbbi.sales@pb.com

### ASIA-PACIFIC/AUSTRALIA

Level 7  
1 Elizabeth Way  
North Sydney  
NSW 2060  
main: 61.2.9437.6255  
fax: 61.2.9439.1773  
[pbbi.australia@pb.com](mailto:pbbi.australia@pb.com)

大中国区  
北京市朝阳区光华路  
7 号汉威大厦 11A11  
电话: +86 10 65613059  
传真: +86 10 65615579  
[Pbbi.china@pb.com](mailto:Pbbi.china@pb.com)

PITNEY BOWES BUSINESS  
INSIGHT  
IS HEADQUARTERED  
OUT OF THE UNITED STATES.

 **Pitney Bowes**  
Business Insight